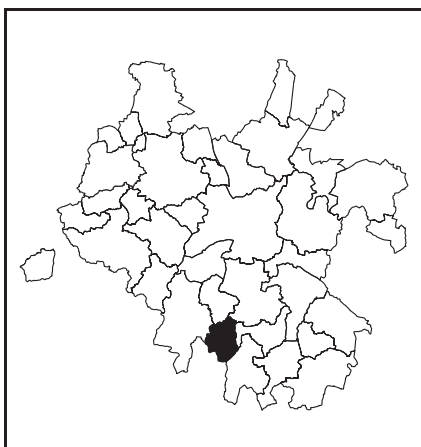


COMMUNAUTÉ D'AGGLOMÉRATION DE RENNES



Commune de
Pont-Péan

Plan Local d'Urbanisme

ANNEXE DU RAPPORT
DE PRESENTATION

Recensement
des sites
archéologiques



Révision approuvée par DCM du 30 juin 2009

juin 2009

Pont-Péan
w

MET **ROPOLE**
vivre en intelligence **rennes**
service des Etudes Urbaines

Liste des sites archéologiques

Remarque : le périmètre de chacun des sites est cartographié au plan n° 3 du POS.

Source : Cellule Carte Archéologique

N° site	Nom du site	Lieu-dit	Périodes	Structures	Année cadastre	Sections Parcelles	Degré de protection*
1 AH	La Butte	Tellé	Indéterminé Médiéval Néolithique	Terre Motte cadastrale Menhir	1990	AK.16a.	2
2 AH		La Galasière	Gallo romain	Gisement de surface	1980	D2.296. D2.297. D2.298. D2.299. E2.199. E2.200. E2.207.	1
3		La Planche	Indéterminé	Enclos	1980	D3.372.	
4		Luzard	Indéterminé	Enclos		AK.116. AK.16. AL.55. AL.56.	
5	Mines de Pont-Péan	La Mine - L'Omelette	Contemporain	Industrie			pour info.
6	Mines de Pont-Péan	La Mine	Contemporain	Bâtiment		Non localisé	classement MH

Liste arrêtée au : 6 janvier 1997

* Degré de protection :

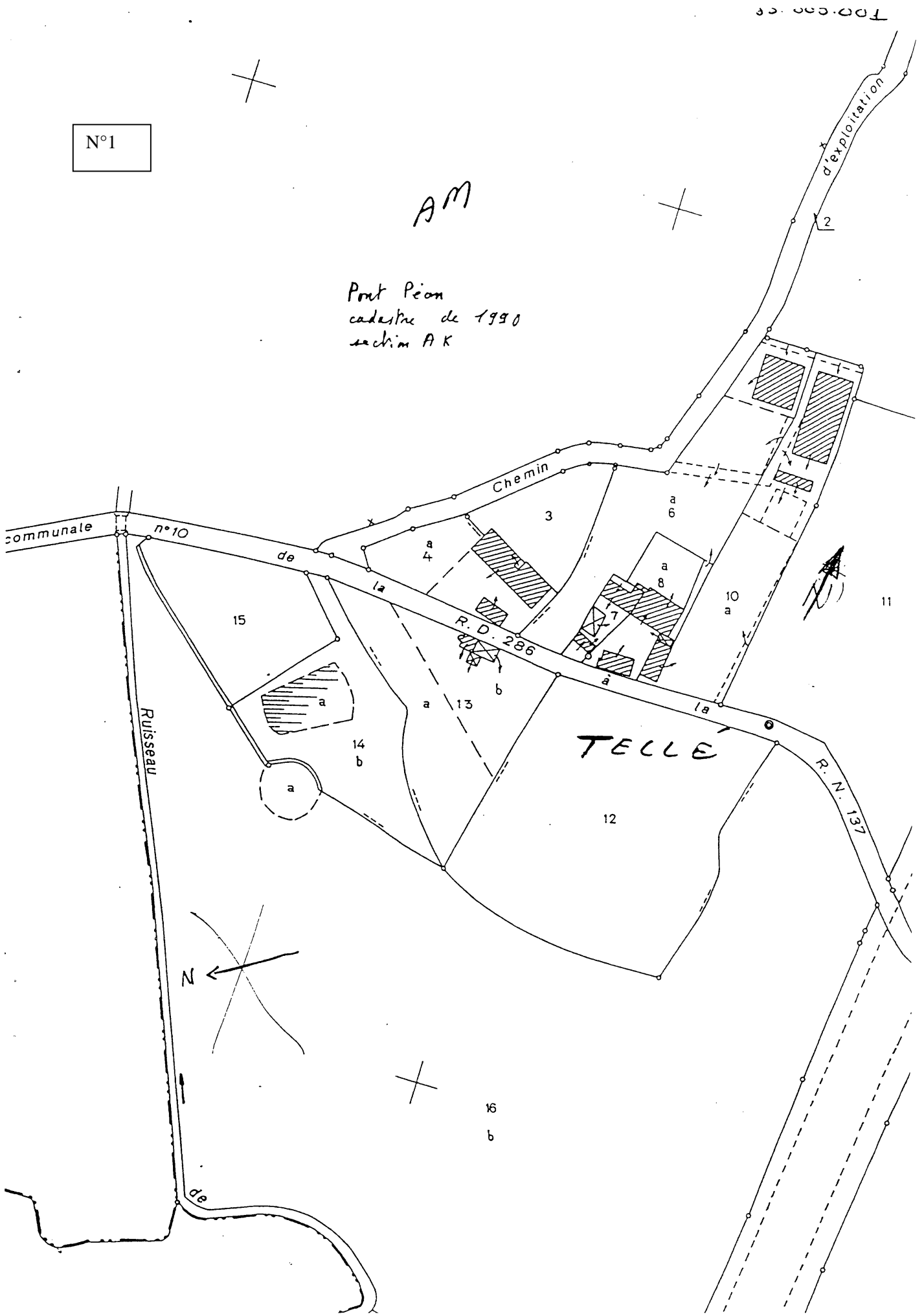
1 = Application du décret 86-192 du 5 février 1986.

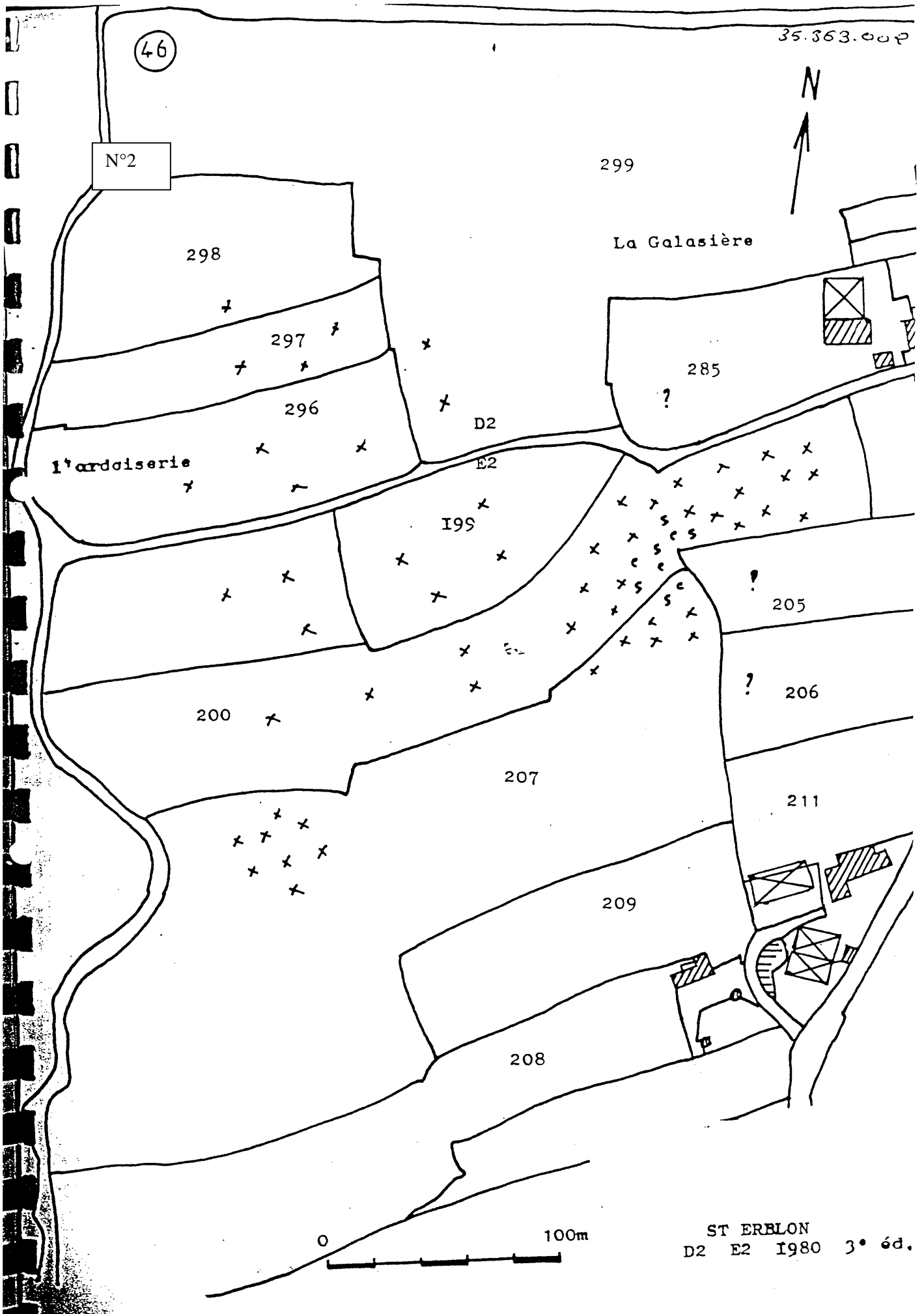
2 = Application du décret 86-192 du 5 février 1986 et classement en zone ND au POS

N°1

AM

Pont Péan
cadastre de 1990
section AK





PONT-PEAN
La Planche
D 3

